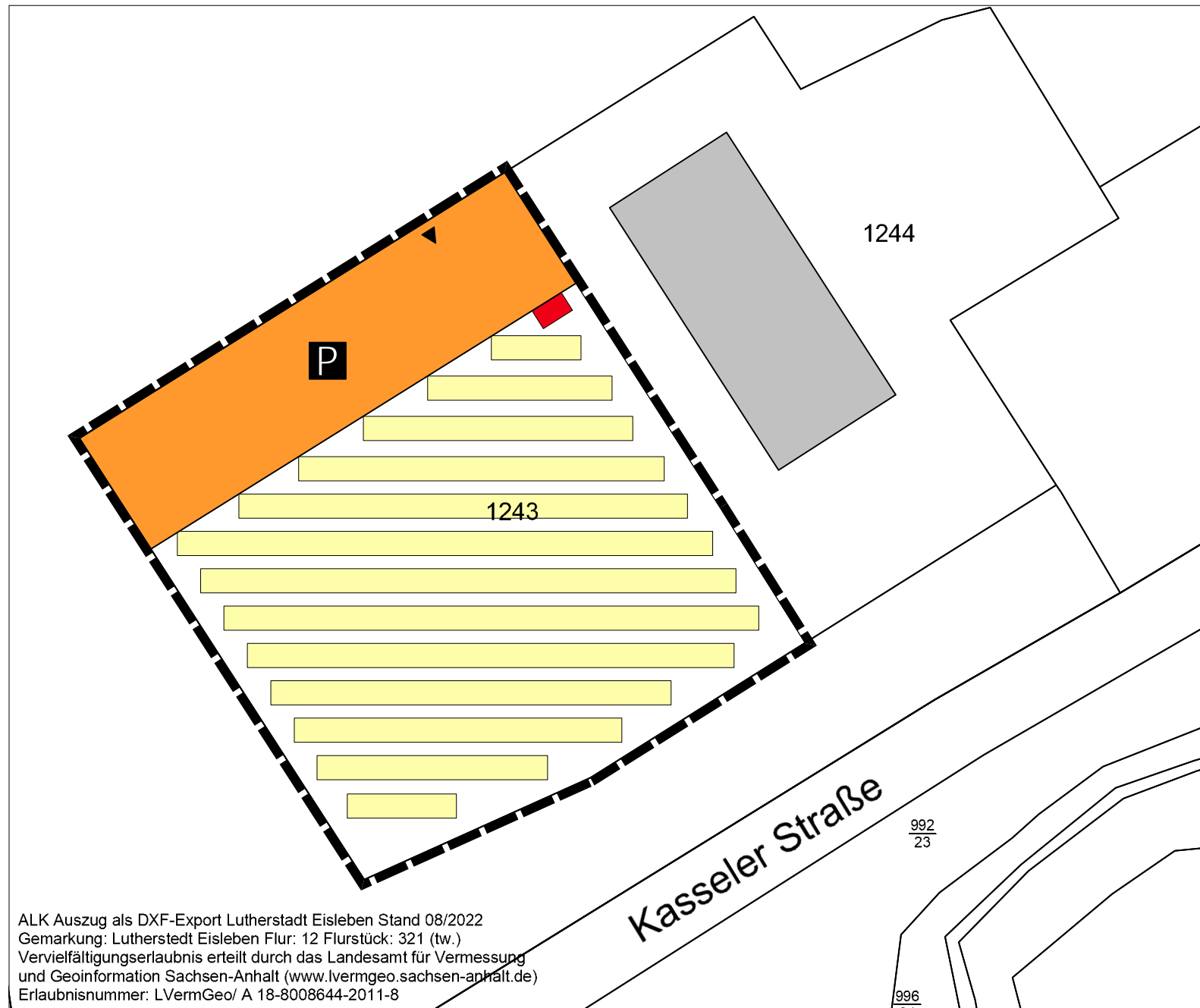





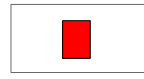

LUTHERSTADT EISLEBEN VORHABENBEZOGENER BEBAUUNGSPLAN NR. 19 "KRUGHÜTTE II"

VORHABEN- UND ERSCHLIEßUNGSPLAN




ALK Auszug als DXF-Export Lutherstadt Eisleben Stand 08/2022
 Gemarkung: Lutherstedt Eisleben Flur: 12 Flurstück: 321 (tw.)
 Vervielfältigungserlaubnis erteilt durch das Landesamt für Vermessung
 und Geoinformation Sachsen-Anhalt (www.lvermgeo.sachsen-anhalt.de)
 Erlaubnisnummer: LVermGeo/ A 18-8008644-2011-8

ZEICHENERKLÄRUNG

-  Grenze des räumlichen Geltungsbereichs des Vorhaben- und Erschließungsplans/ des vorhabenbezogenen Bebauungsplans (§ 9 Abs. 7 BauGB)
-  geplante Aufstellung der PV-Module
-  Einfahrt
-  Trafostation
-  private Verkehrsfläche: Parken

Projektbeschreibung

- nicht bewegliches Gestellsystem wird über Ramppfosten mit dem Erdreich verankert;
- Reihenaufstellung der Module mit Südausrichtung, Bauhöhe - bei einem Anstellwinkel von ca. 15° - bis maximal 2,0 m, Modulunterkante ca. 0,8 m;
- Reihenabstand der Modultische (Pfosten zu Pfosten) wird ca. 6,5 m;
- Verwendung von nicht reflektierenden Modulen (aktueller Stand der Technik);
- Verzicht auf Beleuchtung der Anlage;
- Einfriedung als Diebstahlschutz (Maschendrahtzaun 2,5 m Höhe, durchgängige Durchlässigkeit von Kleintieren im Zaun bei Unterkante Zaun zur Geländeoberfläche von 15 cm);
- Energieeinspeisepunkt im nordöstlichen Teil des Plangebietes.

	LUTHERSTADT EISLEBEN	
	Vorhabenbezogener Bebauungsplan Nr. 19 "Krughütte II" (Bebauungsplan der Innenentwicklung gem. § 13 a BauGB)	
	VORHABEN- UND ERSCHLIEßUNGSPLAN	
Planverfasser: Architekt für Stadtplanung Dipl.-Ing. Andrea Kautz	Maßstab 1 : 1 000	Entwurf September 2023